PROVINCIA AUTONOMA DI TRENTO
COMUNE DI
TENNA

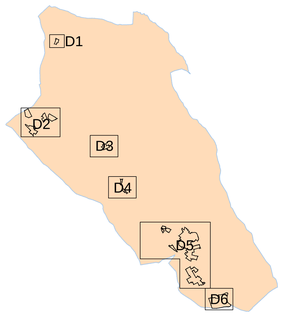

PIANO REGOLATORE GENERALE
VARIANTE URBANISTICA 2012

PROGETTO INSEDIAMENTI STORICI
CATEGORIA DI INTERVENTO DEGLI EDIFICI

GRUPPO DI PROGETTAZIONE:
arch. Paola Ricchi
geom. Maurizio Chiani
geom. Elena Molinari
geom. Flavio Passamani
geom. Marco Tomasi
geom. Franco Visintainer

1° adozione delibera n° 20 d.d. 16.05.2013
2° adozione delibera n° 20 d.d. 10.06.2014
3° adozione delibera n° 10 d.d. 15.04.2015
appr. G.P. delibera n° d.d.
pubblicaz. sul B.U. n° d.d.

Comunità Alta Valsugana e Bersntol
Tolgamoa' schòft Hoa Valzegù ont Bersntol

TAVOLA: D
D1 - D2 - D3 - D4 - D5 - D6
SCALA 1:1000
Luglio 2015

LEGENDA

CARTOGRAFIA DI BASE
Confine Comunale Z403
Quote e Curve Livello ogni 50 mt — 800 —
Curve Livello ogni 10 mt
Perimetro Edifici
Particelle Catastali

ZONE DI PROTEZIONE AMBIENTALE E CULTURALE
art. 40 elementi storici non vincolati Z318 n.

Immobili vincolati dal D.Lgs. 42/2004
art. 41 perimetro vincolo diretto manufatti e siti Z301 L

art. 46 **CATEGORIE D' INTERVENTO DEGLI EDIFICI DI INTERESSE STORICO**
art. 47 restauro A203 R1
art. 48 risanamento conservativo A204 R2
art. 49 ristrutturazione A206 R3
art. 50 demolizione e ricostruzione A207 R5
art. 51 demolizione A208 R6
art. 56 vincolo di facciata A407
art. 57 Spazi aperti A401

ZONE PER ATTREZZATURE E SERVIZI PUBBLICI
art. 64 Zone per attrezzature e servizi pubblici di livello locale
Religiose F205 r
inedificabili i di progetto pr

ATTREZZATURE TECNOLOGICHE INFRASTRUTTURE DI SERVIZIO
art. 80 VINCOLO E FASCIA DI RISPETTO CIMITERIALI
G101 Rispetto Cimiteriale
F801 Cimitero c
art. 81 Infrastrutture Tecnologiche F803
Acquedotto A
Cabine di trasformazione Energia Elettrica C
art. 82 Rete di Trasporto Energetico
Elettrodotto F444
Gasdotto F445

PERIMETRI ED INDICAZIONI DI ZONA
art. 39 Insediamenti Storici A101
art. 5 Piani Attuativi numero piano
Piano di Lottizzazione Z504 PL 1

ZONE DI TUTELA E PROTEZIONE
Laghi
art. 31 Torrenti e Rivi Z102
art. 31 Torrenti e Rivi Z104
art. 32 Zone di Protezione dei Laghi Z310 Le
art. 41 perimetro vincolo indiretto manufatti e siti Z302 L

INFRASTRUTTURE E SERVIZI
Infrastrutture relative alla mobilità
art. 76 Viabilità

ESISTENTE	DI PROGETTO	DI POTENZIAMENTO	
P1e	P1p	P1p	1° CATEGORIA
P3e	P3p	P3p	3° CATEGORIA
P4e	P4p	P4p	4° CATEGORIA
Le	Lp	Lp	DI INTERESSE LOCALE
Pge	Pgp		GALLERIA

AREA A PARCHEGGIO
art. 78 Parcheggio F305 P (esistente)
art. 77 Fascia Rispetto Stradale G103
art. 79 Viabilità pedonale e ciclabile F418

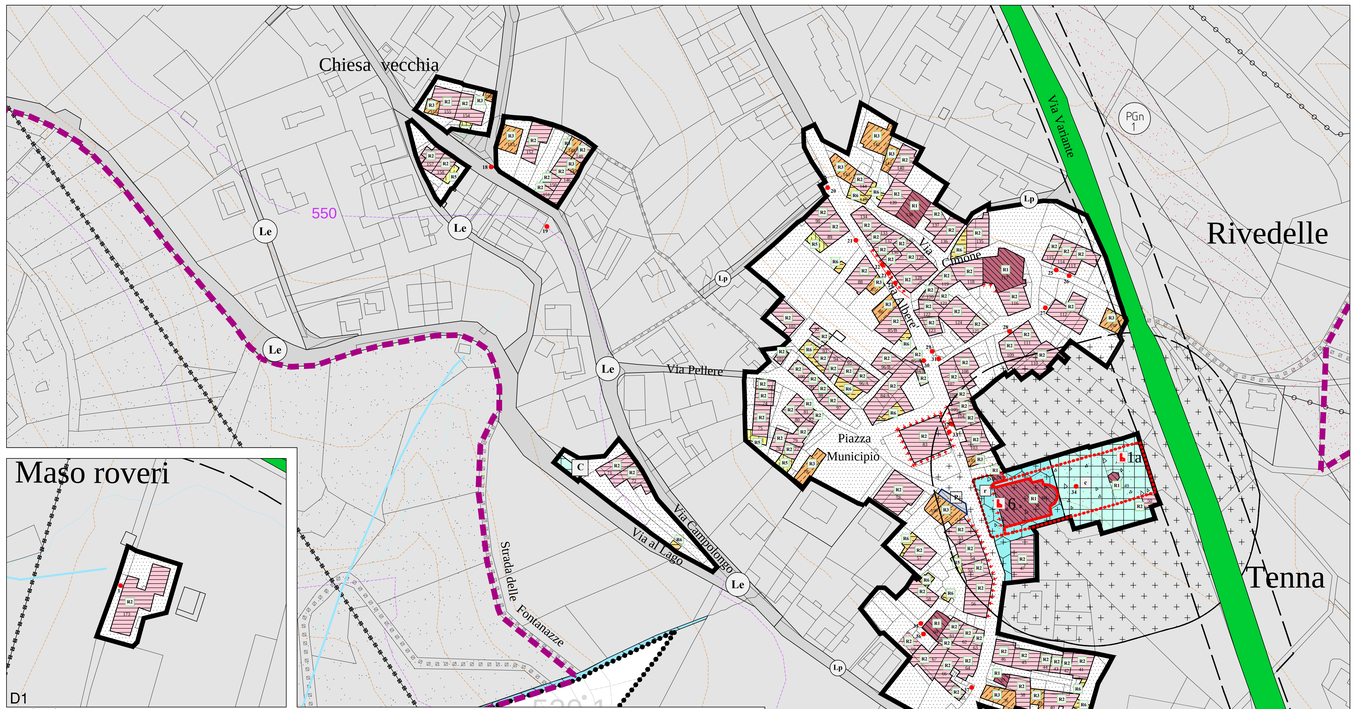

D1
Maso Roveri

D2
Valdagni e Campilonghi

D5
Tenna

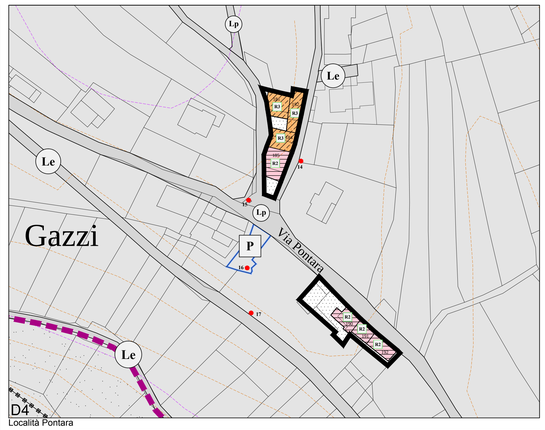

D4
Località Pontara

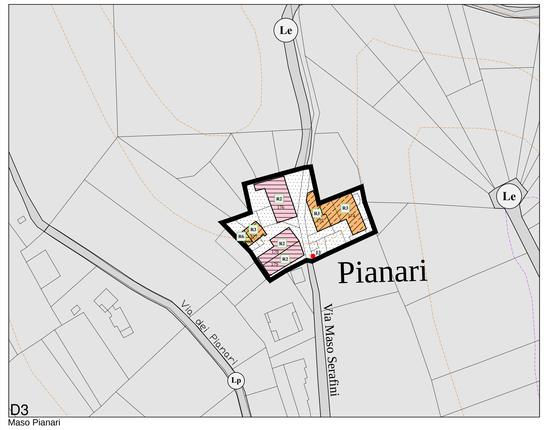

D3
Maso Pianari

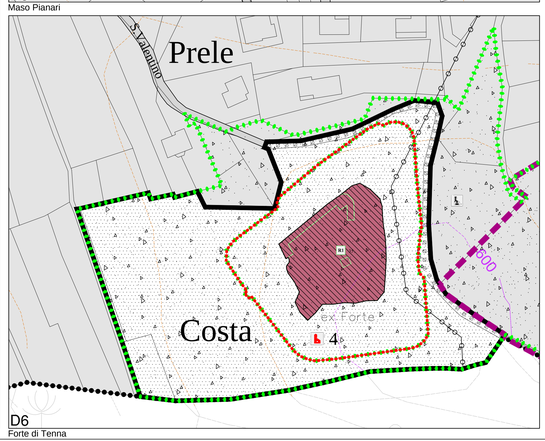

D6
Forte di Tenna